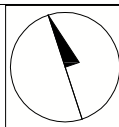
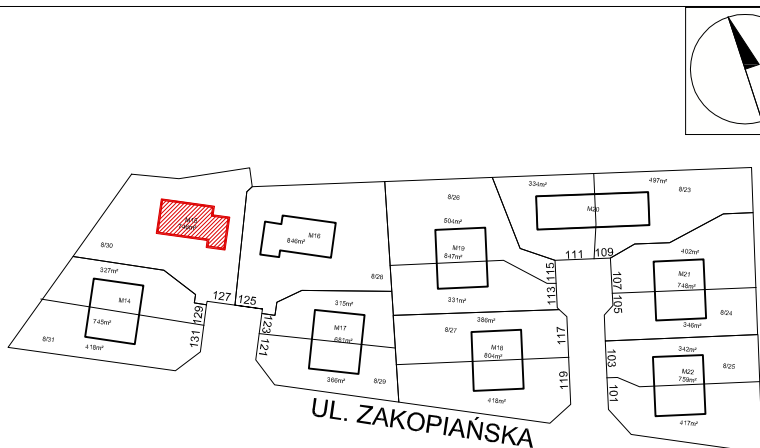


KARTA KATALOGOWA ZOSTAŁA OPRACOWANA NA PODSTAWIE PROJEKTU BUDOWLANEGO I NIE STANOWI WIERNEGO ODWZOROWANIA POWSTAŁEGO LOKALU MIESZKALNEGO. KARTY SŁUŻĄ JEDYNIEM WSKAZANIU POŁOŻENIA PROJEKTOWANYCH POMIESZCZEN. W TOKU PRAC BUDOWLANÝCH MOGĄ POWSTAĆ ZMIANY W STOSUNKU DO INFORMACJI ZAWARTYCH W KARCIE.

PROJEKT CHRONIONY PRAWEM AUTORSKIM.  
NIE PRZEZNACZONY DO CELÓW WYKONAWCZYCH.



ADRES INWESTYCJI

**UL. ZAKOPIAŃSKA 127, 54-031 WROCŁAW**

BUDYNEK MIESZKALNY

KONDYGNACJA

**M15, dz. nr 8/30**

**PIĘTRO**



POW. MIESZKANIA

POW. DZIAŁKI

**159,16m<sup>2</sup>**

**746m<sup>2</sup>**

LEGENDA

-  ŚCIANY KONSTRUKCYJNE
-  ŚCIANY DZIAŁOWE

UWAGA

- POWIERZCHNIA UŻYTKOWA POSZCZEGÓLNYCH POMIESZCZENI OBLICZANA JEST ZGODNIE Z ROPORZĄDZENIEM MINISTRA TRANSPORTU, BUDOWNICTWA I GOSPODARKI MORSKIEJ Z 25 KWIEŹNIA 2012R. W SPRAWIE SZCZEGÓŁOWEGO ZAKRESU I FORMY PROJEKTU BUDOWLANEGO DZ.U. Z DNIA 27 KWIEŹNIA 2012R
- PODANE WYMIARY SĄ WYMIARAMI W ŚWIETLE ŚCIAN W STANIE SUROWYM
- WYPOSAŻENIE POWIERZCZENI POKAZANO W CELU PREZENTACJI ARANŻACJI